## CITTA' DI TORRE DEL GRECO

CENTRALE UNICA DI COMMITTENZA
U.O. Servizi Cimiteriali

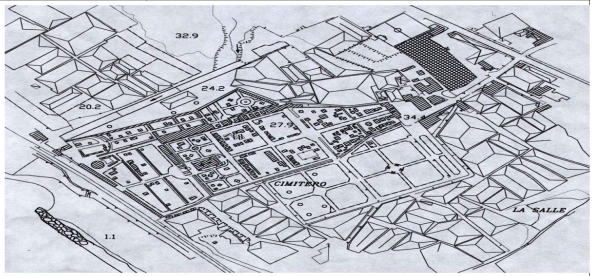
32.9
24.2
20.2
27.9
34.4
CIMITERO
LA SALLE
1.1

# PIANO REGOLATORE CIMITERIALE VARIANTE

**TAVOLA**
**3Var**

## PLANIMETRIA DEL TERRITORIO COMUNALE E INQUADRAMENTO URBANISTICO

| *SCALA* | *DATA* | |
|---|---|---|
| | **APRILE 2016** | ***IL PROGETTISTA***<br>***Coordinatore Tecnico***<br>geom. Salvatore Loffredo |

***IL DIRIGENTE***
*dott. arch. Giuseppe D'Angelo*



Area cimiteriale - Vista da Nord-Ovest



Area cimiteriale - Vista da Sud-Est



Area cimiteriale - Vista da Nord-Est

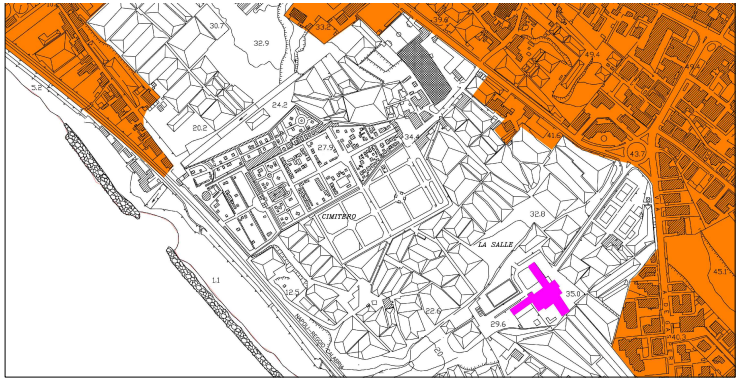
CIMITERO
LA SALLE

## Stralcio Piano Territoriale Paesaggistico

zona protezione integrale "Titolo 1°- disposizioni generali art.9
- interventi consentiti per tutte le zone- comma e - ampliamento
delle aree cimiteriali esistenti e relative opere connesse ed indispensabili"

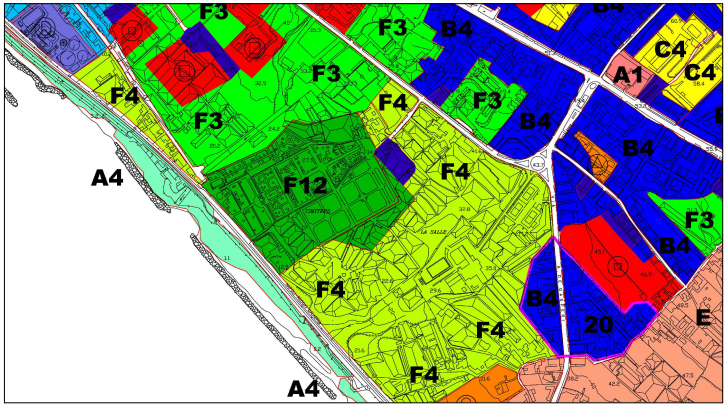
F3
F3
B4
B4
C4
C4
A1
F4
F3
F3
F4
F3
B4
B4
A4
F12
F4
F3
B4
F4
B4
F4
20
E
F4
A4

## Stralcio Piano Regolatore Generale

zona omogenea F/12 - zona cimiteriale è consentita la costruzione di monumenti
e cappelle funebri con limitazione del volume a 2500 mc e indice di piantumazione
di 100 alberi di alto fusto per ettari"

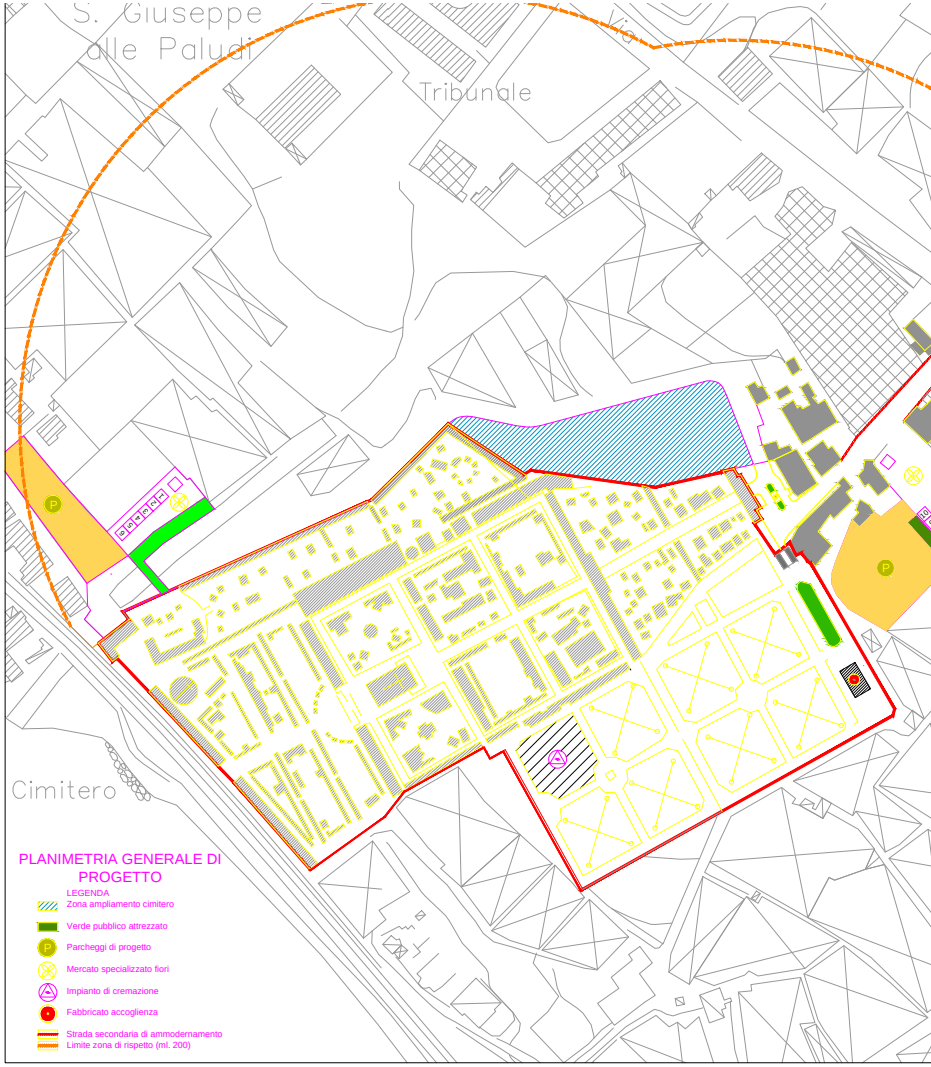
S. Giuseppe
alle Paludi
Tribunale
Cimitero
P
P
LEGENDA
▨ Zona ampliamento cimitero
🟩 Verde pubblico attrezzato
P Parcheggi di progetto
⊗ Mercato specializzato fiori
△ Impianto di cremazione
● Fabbricato accoglienza
Strada secondaria di ammodernamento
Limite zona di rispetto (ml. 200)

PLANIMETRIA GENERALE DI PROGETTO

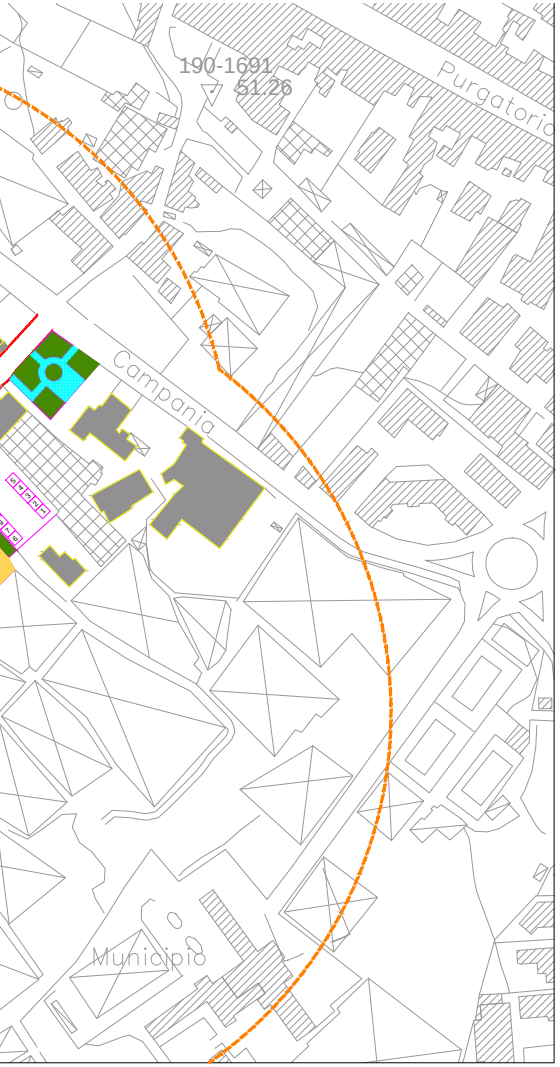
190-1691
51.26
Purgatorio
Campania
Municipio

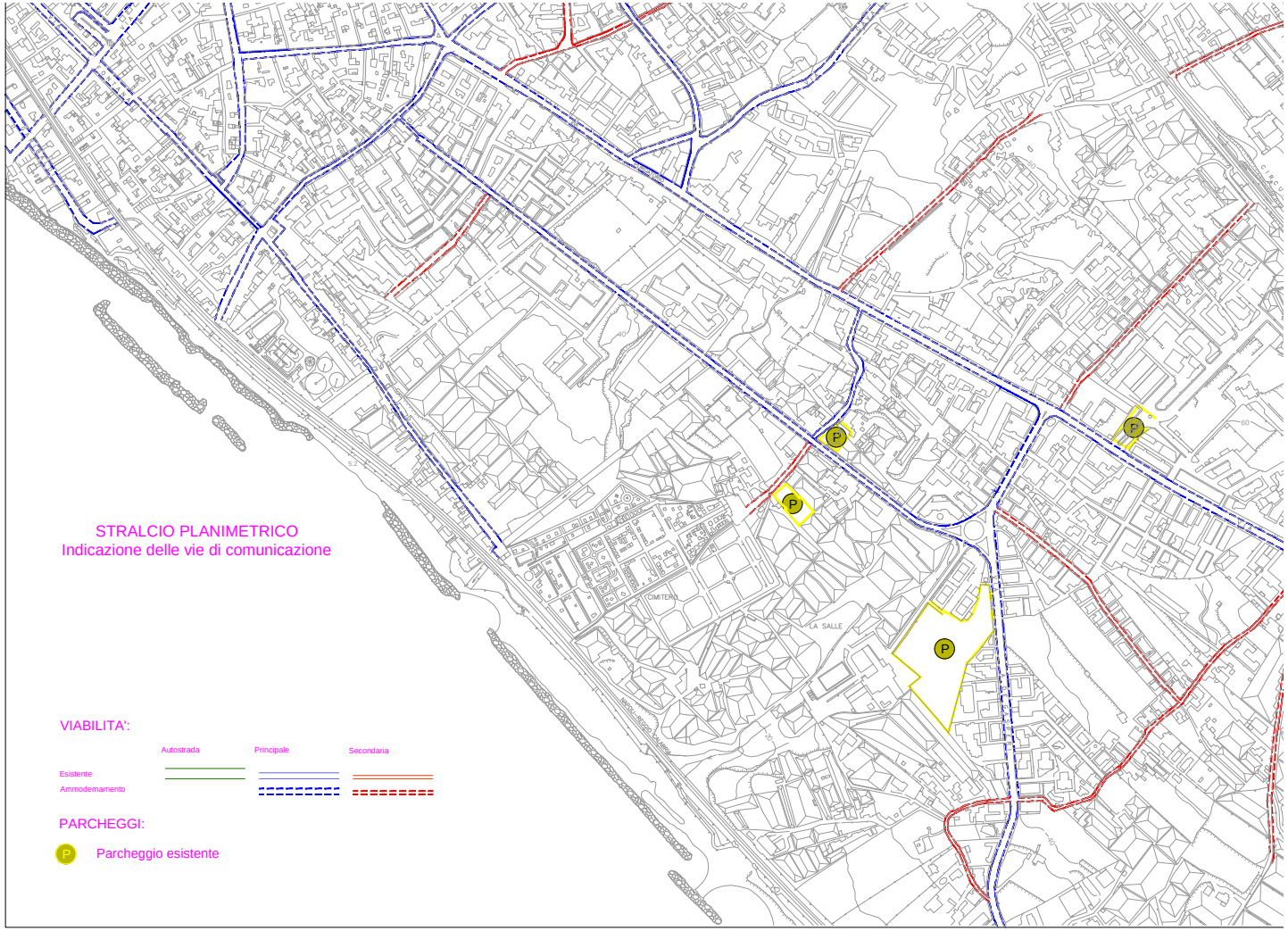

STRALCIO PLANIMETRICO
Indicazione delle vie di comunicazione

CIMITERO
LA SALLE
P
VIABILITA':
Autostrada
Principale
Secondaria
Esistente
Ammodernamento
PARCHEGGI:
P
Parcheggio esistente