CITTA' DI TORRE DEL GRECO

CENTRALE UNICA DI COMMITTENZA
U.O. Servizi Cimiteriali

PIANO REGOLATORE CIMITERIALE VARIANTE

SIGLA 5var	PROGETTO DEFINITIVO DI SISTEMAZIONE
SCALA / DATA	
APRILE 2014	*IL PROGETTISTA* Amministratore Tecnico geom. Salvatore Loffredo
IL DIRIGENTE dott. arch. Giuseppe D'Angelo	

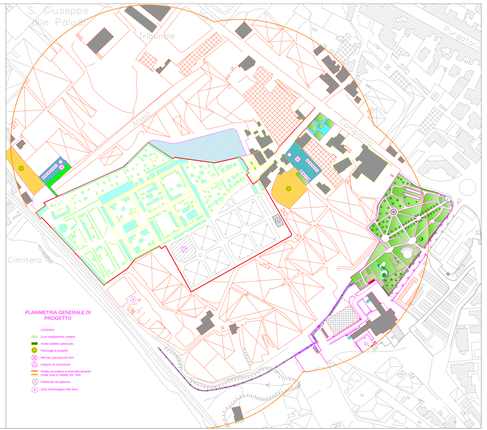

PLANIMETRIA GENERALE DI PROGETTO

LEGENDA
- Zona ampliamento cimitero
- Verde cuscino alberato
- Parcheggio di progetto
- Stazione ipotizzata bus
- Campanile di compagna
- Strada accessibile ai mezzi necessari (solo zona di rispetto art. 28)
- Cancelletto accesso
- Zona archeologica villa Italia

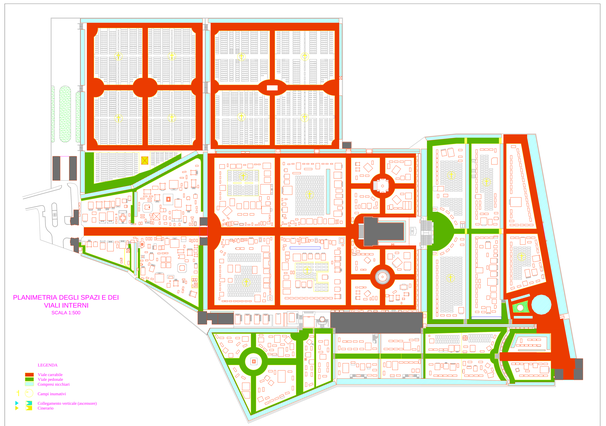

PLANIMETRIA DEGLI SPAZI E DEI VIALI INTERNI
SCALA 1:500

LEGENDA
- Viale carrabile
- Viale pedonale
- Viali pedonali secondari
- Campi isotantici
- Collegamento verticale (ascensori)
- Cimitero

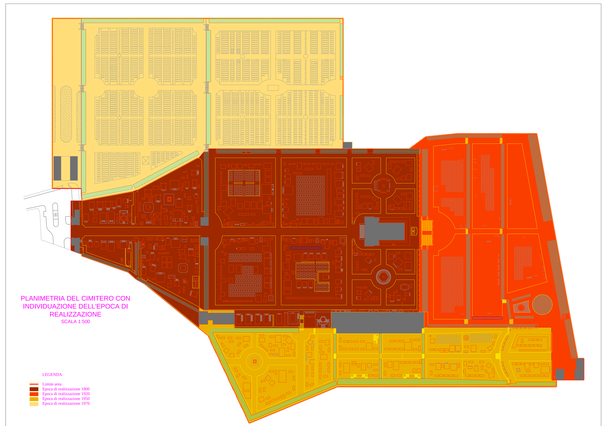

PLANIMETRIA DEL CIMITERO CON INDIVIDUAZIONE DELL'EPOCA DI REALIZZAZIONE
SCALA 1:500

LEGENDA
- Edifici sino
- Epoca di realizzazione 1900
- Epoca di realizzazione 1910
- Epoca di realizzazione 1920
- Epoca di realizzazione 1970

PLANIMETRIA DEL CIMITERO CON INDIVIDUAZIONE DEI NUOVI INSEDIAMENTI
SCALA 1:500

LEGENDA
- 1-3 cappelle gentilizie ext. (n.2-3)0
- 4-7 cappelle gentilizie ext. (n.)
- 8-12 cappelle gentilizie ext. (n.)
- 13-21 monumenti funebri ext. (n.)-30
- 4-9 loculi gerarchici ml. 2,40x0,90
- 10-16 loculi comuni
- Campo dei Bambini
- Campo dei Bambini
- Campo di Religione non Cattolica
- Impianto di cremazione
- Cubicoli accoglienza
- Sala del commiato
- Ampliamento